

551 Crissier

476 Bavois

505 Orbe

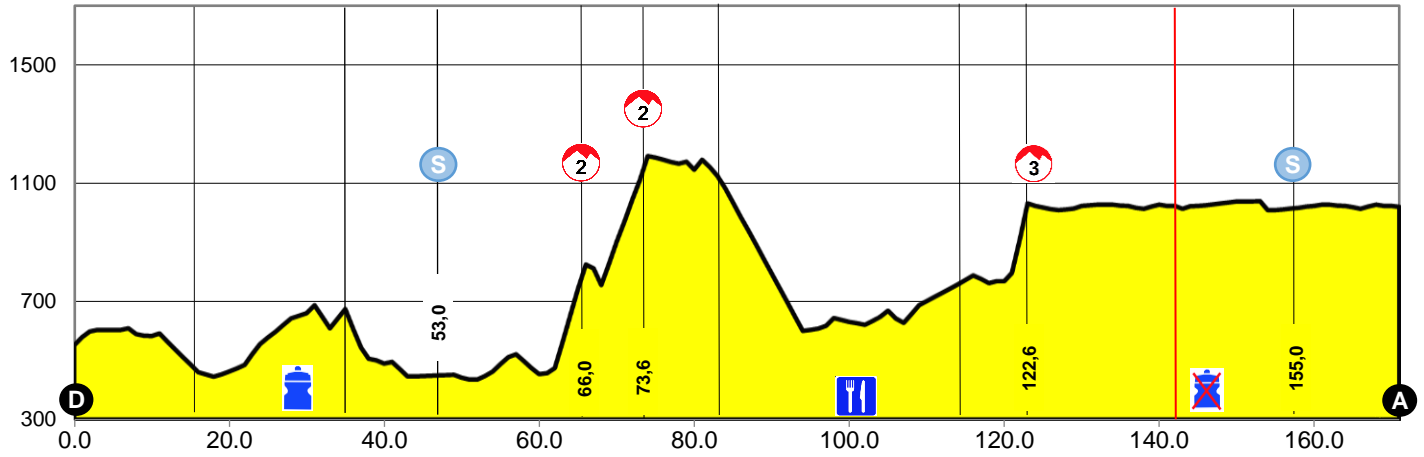
447 Sprint JOUEZ SPORT
Grandson

823 GPM2 Fontanezier

1190 GPM2 Mauborget

1122 Sainte-Croix

775 Vallorbe

1030 GPM3
Col Mont. d'Orzeaires1018 Le Sentier, 1er passage
sur la ligne d'arrivée1008 Sprint JOUEZ SPORT
Le Pont
1018 Le Sentier

1ère étape Crissier - Vallée de Joux

Mercredi 26 avril 2023

Montée 2557 ▲ Temps prévu 4h 10min

Descente 2091 ▼ Moyenne horaire 41,0 km/h

Kilomètres			Horaires (Heure locale)				
altitude	du départ	de l'arrivée	Lieu	Caravane	39,5 km/h	41,0 km/h	42,5 km/h

Contrôle des signatures jusqu'à 13h10

Place de la Salle des spectacles, bifurcation, à droite, Route de la Carrière, giratoire, à gauche, Rue du Centre, bifurcation, à droite, Rue d'Yverdon, bifurcation, à droite, Rue du Timonet, hauteur parking à droite avant chemin de la Frayée

DN	Neutralisation 2,4 km				12:30	13:15	13:15	13:15
----	-----------------------	--	--	--	-------	-------	-------	-------




















D	551	0.0	170.9	Crissier	Rue du Timonet, hauteur parking	12:35	13:20	13:20	13:20
	578	1.3	169.6		giratoire, tout droit, Cheseaux		13:21	13:21	13:21
	588	1.7	169.2	Cheseaux			13:22	13:22	13:22
	597	2.2	168.7		îlot		13:22	13:22	13:22
	597	2.2	168.7		giratoire, à gauche, par la gauche, Yverdon - Echallens		13:22	13:22	13:22
	595	2.4	168.5		tunnel de 530 m.		13:22	13:22	13:22
	602	3.0	167.9		giratoire, à gauche, par la gauche Cossonay - Orbe		13:23	13:23	13:23
	602	5.1	165.8		bifurcation, à droite, Bioley-Orjulaz - Bournens		13:26	13:26	13:26
	603	6.3	164.6		giratoire, tout droit, Orbe - Bettens		13:28	13:27	13:27
	608	7.2	163.7		bifurcation, tout droit, Orbe - Bettens		13:29	13:28	13:28
	588	8.6	162.3	Bettens	rétrécissement		13:30	13:30	13:30
	586	8.7	162.2		rétrécissement à gauche puis à droite		13:31	13:30	13:30
	587	8.8	162.1		rétrécissement		13:31	13:30	13:30
	583	9.2	161.7		bifurcation, tout droit, Yverdon - Orbe		13:31	13:31	13:30
	584	9.4	161.5		2 rétrécissements à suivre à droite, puis à gauche		13:31	13:31	13:31
	582	10.3	160.6	Oulens	rétrécissement		13:33	13:32	13:32
	585	10.5	160.4		rétrécissement		13:33	13:33	13:32
	591	10.9	160.0		bifurcation, à droite, Chavornay		13:34	13:33	13:33
	476	15.8	155.1	Bavois			13:40	13:40	13:39
	470	16.0	154.9		bifurcation, à gauche, à 180° La Sarraz		13:41	13:40	13:39
	444	18.1	152.8		rétrécissement		13:44	13:43	13:42

1ère étape Crissier - Vallée de Joux

Mercredi 26 avril 2023

Montée 2557▲ Temps prévu 4h 10min

Descente 2091▼ Moyenne horaire 41,0 km/h

altitude	Kilomètres		Lieu		Horaires (Heure locale)			
	du départ	de l'arrivée			Caravane	39,5 km/h	41,0 km/h	42,5 km/h
462	20.5	150.4		<i>bifurcation, tout droit, Orny - la Sarraz</i>		13:47	13:46	13:45
462	20.5	150.4	Orny		13:01	13:47	13:46	13:45
 462	20.6	150.3		<i>ralentisseur</i>		13:47	13:46	13:45
 473	21.3	149.6		<i>ralentisseur</i>		13:48	13:47	13:46
484	21.9	149.0		<i>bifurcation, à droite, Pontarlier - Vallorbe</i>		13:49	13:48	13:47
484	22.1	148.8	Pompaples			13:49	13:48	13:47
489	22.2	148.7		<i>îlot</i>		13:50	13:48	13:47
 490	22.4	148.5		<i>ralentisseur</i>	13:04	13:50	13:49	13:48
 514	22.9	148.0		<i>ralentisseur</i>		13:51	13:49	13:48
 521	23.1	147.8		<i>ralentisseur</i>		13:51	13:50	13:49
555	24.7	146.2		<i>bifurcation, tout droit, Vallorbe</i>		13:53	13:52	13:51
641	28.0	142.9		<i>bifurcation, tout droit, Vallorbe</i>		13:59	13:57	13:56
659	29.8	141.1		<i>3 îlots à suivre</i>		14:01	14:00	13:58
686	31.0	139.9		<i>bifurcation, à droite, Les Clées</i>		14:03	14:02	14:00
597	32.8	138.1	Les Clées			14:06	14:04	14:03
608	33.0	137.9		<i>bifurcation, à droite</i>		14:06	14:05	14:03
673	34.6	136.3		<i>bifurcation, à droite, Orbe - Montcherand</i>		14:09	14:07	14:05
543	37.6	133.3	Montcherand			14:13	14:12	14:10
505	38.5	132.4	Orbe			14:15	14:13	14:11
500	38.9	132.0		<i>2 îlots à suivre</i>		14:15	14:13	14:12
 483	39.3	131.6		<i>giratoire, tout droit, par la gauche, Neuchâtel - Yverdon</i>		14:16	14:14	14:12
489	39.5	131.4		<i>2 îlots à suivre</i>		14:17	14:14	14:12
 489	39.8	131.1		<i>giratoire, tout droit, Neuchâtel - Yverdon</i>		14:17	14:15	14:13
494	40.8	130.1		<i>bifurcation, tout droit, Yverdon - Method</i>		14:18	14:16	14:14
446	43.5	127.4	Zone de déchets sur 500m.			14:23	14:20	14:18
446	44.2	126.7	Method		13:37	14:24	14:21	14:19
445	44.4	126.5		<i>îlot</i>		14:24	14:22	14:20
445	44.7	126.2		<i>bifurcation, à gauche, Grandson - Ste-Croix</i>		14:25	14:22	14:20
 447	44.9	126.0		<i>rétrécissement</i>		14:25	14:23	14:20
452	48.7	122.2		<i>bifurcation, à droite, Yverdon</i>		14:31	14:28	14:26
447	48.9	122.0		<i>bifurcation, à gauche, Montagny - Valeyres</i>		14:31	14:29	14:26
451	49.0	121.9	Montagny	<i>berme centrale</i>		14:31	14:29	14:26
 448	49.6	121.3		<i>rétrécissement</i>		14:32	14:30	14:27
 440	49.7	121.2		<i>ralentisseur</i>		14:32	14:30	14:27
 440	49.9	121.0		<i>rétrécissement</i>		14:33	14:30	14:27
 441	50.0	120.9		<i>rétrécissement</i>		14:33	14:30	14:28
441	50.1	120.8		<i>bifurcation, à gauche, îlot, route de la Brinaz</i>		14:33	14:30	14:28
441	50.3	120.6		<i>bifurcation, à droite</i>		14:33	14:31	14:28
 441	50.3	120.6		<i>passage à niveau</i>		14:33	14:31	14:28
440	50.5	120.4	Les Tuileries			14:34	14:31	14:28
435	51.2	119.7		<i>bifurcation, à gauche, Grandson, îlot</i>		14:35	14:32	14:29
434	51.3	119.6		<i>îlot</i>		14:35	14:32	14:30
435	52.2	118.7	Grandson	<i>îlot</i>		14:36	14:33	14:31
 436	52.3	118.6		<i>rétrécissement</i>		14:36	14:34	14:31
447	53.0	117.9	SPRINT JOUEZSPORT			14:38	14:35	14:32
462	53.8	117.1		<i>bifurcation, à gauche, Mauborget - Fiez</i>		14:39	14:36	14:33

1ère étape Crissier - Vallée de Joux

Mercredi 26 avril 2023

Montée 2557▲ Temps prévu 4h 10min

Descente 2091▼ Moyenne horaire 41,0 km/h





















altitude	Kilomètres		Lieu	Caravane	Horaires (Heure locale)		
	du départ	de l'arrivée			39,5 km/h	41,0 km/h	42,5 km/h
508	56.8	114.1	Fiez		14:43	14:40	14:37
 520	57.0	113.9					
			<i>bifurcation, à droite, ralentisseur</i>		14:44	14:41	14:38
518	57.2	113.7			14:44	14:41	14:38
			<i>bifurcation, tout droit, Onnens - Champagne</i>				
474	59.4	111.5	Champagne		14:48	14:44	14:41
453	59.8	111.1					
			<i>bifurcation, à gauche</i>	14:01	14:48	14:45	14:42
453	59.8	111.1			14:48	14:45	14:42
			<i>bifurcation, tout droit</i>				
453	59.9	111.0			14:48	14:45	14:42
			<i>bifurcation, à gauche, Onnens - Bonvillars</i>				
456	60.9	110.0	Bonvillars		14:50	14:47	14:43
466	61.2	109.7			14:51	14:47	14:44
			<i>bifurcation, à gauche, Villars-Burquin</i>				
474	61.5	109.4	Début GPM 2 Fontanezier		14:52	14:48	14:45
			<i>4,55 km pente moy. 7,8% max. 12%</i>				
817	65.9	105.0	Fontanezier		15:06	15:02	14:59
823	66.0	104.9	GPM 2 Fontanezier		15:06	15:02	14:59
834	66.0	104.9					
			<i>bifurcation, à gauche, Villars-Burquin - Mauborget</i>	14:18	15:06	15:02	14:59
810	66.9	104.0	Romairon		15:07	15:03	15:00
766	67.7	103.2	Villars-Burquin		15:08	15:04	15:01
754	68.1	102.8			15:10	15:06	15:02
			<i>bifurcation, à droite, Mauborget</i>				
754	68.2	102.7	Début GPM 2 Mauborget		15:10	15:06	15:02
			<i>5,48 km pente moy. 7,9% max. 12%</i>				
1159	73.1	97.8	Mauborget		15:26	15:22	15:17
1190	73.6	97.3	GPM 2 Mauborget		15:27	15:22	15:18
1201	74.3	96.6			15:28	15:23	15:19
			<i>bifurcation, à gauche, Ste-Croix - Bullet</i>				
1158	79.2	91.7	Bullet		15:36	15:31	15:26
1144	79.6	91.3			15:37	15:32	15:27
			<i>bifurcation, tout droit, Ste-Croix - Les Rasses</i>				
1178	80.7	90.2	Les Rasses		15:38	15:33	15:29
1153	82.3	88.6	Les Replans		15:40	15:35	15:30
1122	83.2	87.7	Sainte-Croix		15:41	15:36	15:31
1081	84.2	86.7			15:42	15:37	15:32
			<i>bifurcation, à gauche, Yverdon</i>				
613	93.9	77.0	Vuiteboeuf		15:51	15:46	15:41
610	94.0	76.9			15:51	15:46	15:41
			<i>bifurcation, à droite, Orbe - Baulmes</i>				
 607	96.4	74.5			15:55	15:49	15:44
			<i>passage à niveau</i>				
617	97.4	73.5	Baulmes		15:57	15:51	15:46
643	98.7	72.2			15:59	15:53	15:47
			<i>bifurcation, à gauche, Vallorbe</i>				
620	101.9	69.0			16:04	15:58	15:52
			<i>bifurcation, tout droit, L'Abergement - Vallorbe</i>				
647	104.1	66.8	Début zone de déchets		16:07	16:01	15:55
654	104.3	66.6	Début ravitaillement		15:18	16:07	16:01
667	104.9	66.0	Fin ravitaillement		16:08	16:02	15:56
668	105.1	65.8	Fin zone de déchets		16:09	16:02	15:57
673	105.3	65.6			16:09	16:03	15:57
			<i>bifurcation, tout droit, Les Clées</i>				
626	106.8	64.1	Les Clées		16:11	16:05	15:59
686	108.9	62.0			16:15	16:08	16:02
			<i>bifurcation, à droite, Vallorbe - Le Day</i>				
787	116.2	54.7			16:26	16:19	16:13
			<i>îlot</i>				
775	116.7	54.2	Vallorbe		16:27	16:20	16:13
 751	117.6	53.3			16:28	16:21	16:15
			<i>giratoire, à droite, Yverdon - Pontarlier</i>				
764	117.8	53.1			16:28	16:22	16:15
			<i>bifurcation, à gauche, Vallée de Joux - Col du Mt-d'Orzeires</i>				
767	117.9	53.0			16:29	16:22	16:15
			<i>bifurcation, à gauche, Vallée de Joux - Col du Mt-d'Orzeires</i>				
 761	118.0	52.9			16:29	16:22	16:15
			<i>rétrécissement</i>				
767	118.4	52.5			16:30	16:23	16:16
			<i>bifurcation, tout droit, Vallée de Joux - Col du Mt-d'Orzeires</i>				

1ère étape Crissier - Vallée de Joux

Mercredi 26 avril 2023

Montée 2557▲ Temps prévu 4h 10min

Descente 2091▼ Moyenne horaire 41,0 km/h

altitude	Kilomètres		Lieu		Horaires (Heure locale)			
	du départ	de l'arrivée			Caravane	39,5 km/h	41,0 km/h	42,5 km/h
767	119.8	51.1	Début GPM 3 Col Mont d'Orzeires	3,81 km pente moy. 6,9% max. 11%		16:34	16:27	16:20
 795	120.2	50.7		tunnel 125 m.		16:36	16:28	16:22
1030	122.6	48.3	GPM 3 Col Mont d'Orzeires			16:38	16:31	16:24
1011	126.2	44.7	Le Pont			16:42	16:35	16:28
1007	126.4	44.5		bifurcation, à gauche, Lausanne - L'Isle		16:42	16:35	16:28
1008	127.0	43.9		bifurcation, à droite, La Cure - Le Brassus		16:43	16:35	16:29
1013	128.8	42.1	L'Abbaye			16:45	16:38	16:31
1022	129.9	41.0	Zone de déchets sur 500m.			16:47	16:39	16:32
1026	132.5	38.4	Les Bioux		16:04	16:50	16:43	16:35
 1026	134.1	36.8		ralentisseur		16:53	16:45	16:37
1021	136.4	34.5	L'Orient			16:56	16:48	16:40
 1012	137.7	33.2		giratoire, tout droit, Le Brassus		16:57	16:49	16:42
1022	140.0	30.9	Le Brassus			17:00	16:52	16:45
 1026	140.3	30.6		giratoire, à droite, à 180°, Le Sentier		17:01	16:53	16:45
 1022	140.4	30.5		giratoire, tout droit, par la droite, Le Sentier		17:01	16:53	16:45
1022	140.6	30.3		îlot		17:01	16:53	16:46
1021	141.9	29.0	Le Sentier			17:03	16:55	16:47
1018	142.6	28.3	1er passage sur la ligne		16:18	17:04	16:56	16:48
 1012	143.0	27.9		giratoire, tout droit, par la gauche, Le Pont		17:04	16:56	16:49
 1017	143.4	27.5		rétrécissement		17:05	16:57	16:49
 1020	143.5	27.4		ralentisseur		17:05	16:57	16:49
1037	149.6	21.3	Le Lieu			17:13	17:05	16:57
1037	151.9	19.0	Le Séchey			17:16	17:08	17:00
1038	153.1	17.8	Les Charbonnières			17:18	17:09	17:01
 1008	154.5	16.4		passage à niveau		17:20	17:11	17:03
1007	154.6	16.3	Le Pont			17:20	17:11	17:03
1007	154.6	16.3		bifurcation, à droite, Lausanne - L'Isle		17:20	17:11	17:03
1008	155.0	15.9	SPRINT JOUEZSPORT		avant station Tamoil	17:20	17:11	17:03
1008	155.2	15.7		bifurcation, à droite, La Cure - Le Brassus		17:21	17:12	17:04
1013	157.1	13.8	L'Abbaye			17:23	17:14	17:06
1022	160.1	10.8	Zone de déchets sur 500m.			17:27	17:18	17:10
1026	160.7	10.2	Les Bioux			17:28	17:19	17:10
 1026	162.3	8.6		ralentisseur		17:30	17:20	17:12
1021	164.6	6.3	L'Orient			17:32	17:23	17:14
 1012	165.9	5.0		giratoire, tout droit, Le Brassus		17:34	17:24	17:16
1021	168.3	2.6	Le Brassus			17:36	17:27	17:18
 1026	168.5	2.4		giratoire, à droite, à 180°, Le Sentier	16:51	17:36	17:27	17:18
 1022	168.7	2.2		giratoire, tout droit, par la droite, Le Sentier		17:37	17:27	17:18
1022	168.9	2.0		îlot		17:37	17:27	17:19
1021	170.2	0.7	Le Sentier			17:38	17:29	17:20
 1018	170.9	0.0	Le Sentier, Arrivée		Rue G.-H. Piguët	17:39	17:30	17:21